



Администрация  
муниципального района  
Сергиевский  
Самарской области


## ПОСТАНОВЛЕНИЕ

«25» 04 2018 г.  
№ 384

### Об изъятии земельного участка для муниципальных нужд

В соответствии со пп.3 п.4 ст. 11.2, п.13 ст.11.10, пп.4 п.2 ст.56.3, п.п. 1, 4 ст.56.6 Земельного кодекса Российской Федерации №136-ФЗ от 25.10.2001г., п.10 ст.32 Жилищного кодекса Российской Федерации №188-ФЗ от 29.12.2004г., в связи с признанием жилого дома расположенного по адресу: Самарская область, Сергиевский район, п.г.т.Суходол, ул.ДРП-2 ветхим на основании распоряжения Администрации Сергиевского района Самарской области №744-р от 07.11.2006г. «О признании жилых домов непригодными для постоянного проживания», а также истечением срока для сноса либо реконструкции указанного дома собственниками помещений, Администрация муниципального района Сергиевский **ПОСТАНОВЛЯЕТ:**

1. Изъять для муниципальных нужд земельный участок площадью 1980 кв.м., подлежащий образованию в путем раздела земельного участка с кадастровым номером 63:31:1102035:616 площадью 7607 кв.м., категории земель: земли промышленности, энергетики, транспорта, связи, радиовещания, телевидения, информатики, земли для обеспечения космической деятельности, земли обороны, безопасности и земли иного специального назначения, расположенного по адресу: Самарская область, муниципальный район Сергиевский, 1114 километр автодороги «Москва – Челябинск»;
2. Утвердить схему расположения земельных участков на кадастровом плане территории в кадастровом квартале 63:31:1102035, образованных путем раздела земельного участка с кадастровым номером 63:31:1102035:616 площадью 7607 кв.м. на землях промышленности, энергетики, транспорта, связи, радиовещания, телевидения, информатики, земли для обеспечения космической деятельности, земли обороны, безопасности и земли иного специального назначения, расположенного по адресу: Самарская область, муниципальный район Сергиевский, 1114 километр автодороги «Москва – Челябинск» для размещения производственных объектов, находящийся в территориальной зоне П1-0 (Приложение №1 к настоящему Постановлению), с целью выделения земельного участка занятого многоквартирным домом,



признанным в установленном законом порядке ветхим, непригодным для постоянного проживания и образовать земельные участки:

- 63:31: 1102035:616 (ЗУ1) площадью 5626 кв.м., расположенного по адресу: Самарская область, муниципальный район Сергиевский, 1114 километр автодороги «Москва – Челябинск» для размещения производственных объектов;

- 63:31: 1102035:616 (ЗУ2) площадью 1980 кв.м., расположенного по адресу: Самарская область, муниципальный район Сергиевский, 1114 километр автодороги «Москва – Челябинск» для размещения производственных объектов;

3. Комитету по управлению муниципальным имуществом муниципального района Сергиевский:

3.1. Разместить настоящее постановление на официальном сайте Администрации муниципального района Сергиевский - <http://www.sergievsk.ru/>;


3.2. Опубликовать настоящее постановление в газете «Сергиевский Вестник»;

3.3. Направить настоящее постановление в межмуниципальный отдел по Сергиевскому и Исаклинскому районам Управления Федеральной службы государственной регистрации, кадастра и картографии по Самарской области;

3.4. Направить настоящее постановление правообладателю земельного участка;

4. Контроль за выполнением настоящего постановления возложить на руководителя Комитета по управлению муниципальным имуществом муниципального района Сергиевский Абрамову Н.А.

И.о. Главы муниципального района Сергиевский



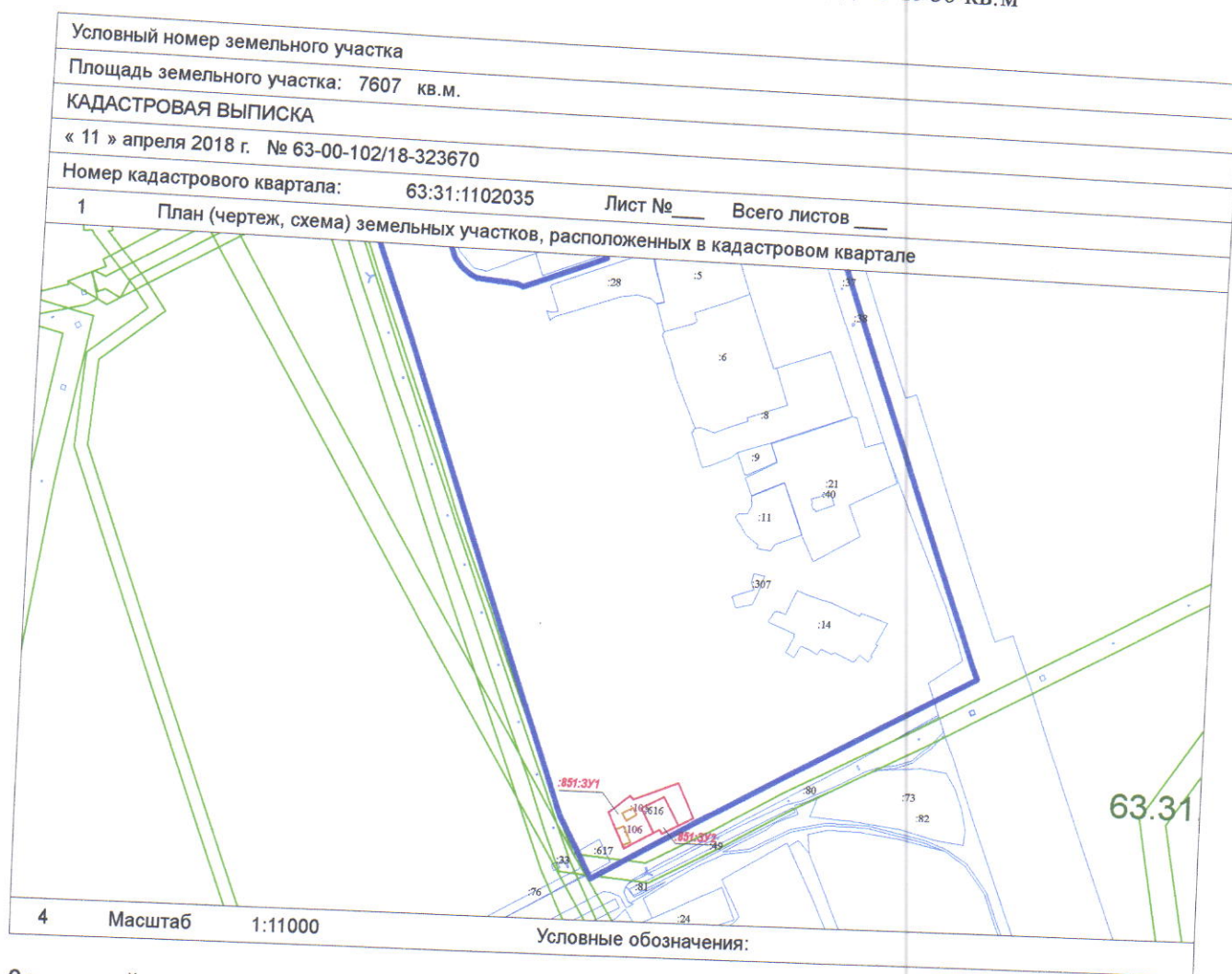
А.Е. Чернов



УТВЕРЖДЕНА  
 Постановлением администрации муниципального  
 района Сергиевский Самарской области

от 25.04.2018 г. № 384

СХЕМА РАСПОЛОЖЕНИЯ ЗЕМЕЛЬНОГО УЧАСТКА ИЛИ  
 ЗЕМЕЛЬНЫХ УЧАСТКОВ НА КАДАСТРОВОМ ПЛАНЕ ТЕРРИТОРИИ  
 образование 2-х земельных участков путем раздела земельного участка с кн 63:31:1102035:616  
 по адресу: Самарская область, Сергиевский район,  
 1114 километр автодороги "Москва-Челябинск"  
 земельный участок 63:31:1102035:616:ЗУ1 площадью 5626 кв.м  
 земельный участок 63:31:1102035:616:ЗУ2 площадью 1980 кв.м



Земельный участок расположен в территориальной зоне - П1-0  
 Категория земель: земли населенных пунктов

Условные обозначения:

- испрашиваемый земельный участок
- граница кадастрового квартала
- границы зон с особыми условиями использования территорий

Каталог координат испрашиваемых земельных участков

63:31:1102035:616:ЗУ1			63:31:1102035:616:ЗУ2		
Пазв. точки	Координаты		Назв. точки	Координаты	
	Y	X		Y	X
1	247807,22	5963982,58	1	247825,72	5963964,03
2	247812,43	5963976,59	2	247861,29	5963983,40
3	247882,42	5964005,37	3	247885,68	5963938,62
4	247909,30	5963951,48	4	247860,47	5963924,88
5	247885,68	5963938,62	5	247856,60	5963931,26
6	247861,29	5963983,40	6	247846,67	5963925,57
7	247825,72	5963964,03	1	247825,72	5963964,03
8	247846,67	5963925,57			
9	247834,21	5963918,42			
10	247801,00	5963899,24			
11	247774,35	5963955,01			
12	247778,45	5963958,44			
1	247807,22	5963982,58			

Faint, illegible text at the top of the page, possibly bleed-through from the reverse side.



10.9

Faint, illegible text at the bottom of the page, possibly bleed-through from the reverse side.